

# PLATEAU DE L'AUBRAC

Comité de pilotage  
Natura 2000



# PLATEAU DE L'AUBRAC

Comité de pilotage Natura 2000

## Ordre du jour :

- Point sur le transferts de compétences entre DDT et Région
- Natura 2000 : rappels
- Bilan 2024 et programmation 2025
- Projets menés par d'autres structures et répondant au Docob





# Site Natura 2000 « **PLATEAU DE L'AUBRAC** »

**FR 910 1352**  
**Directive « habitat Faune Flore »**

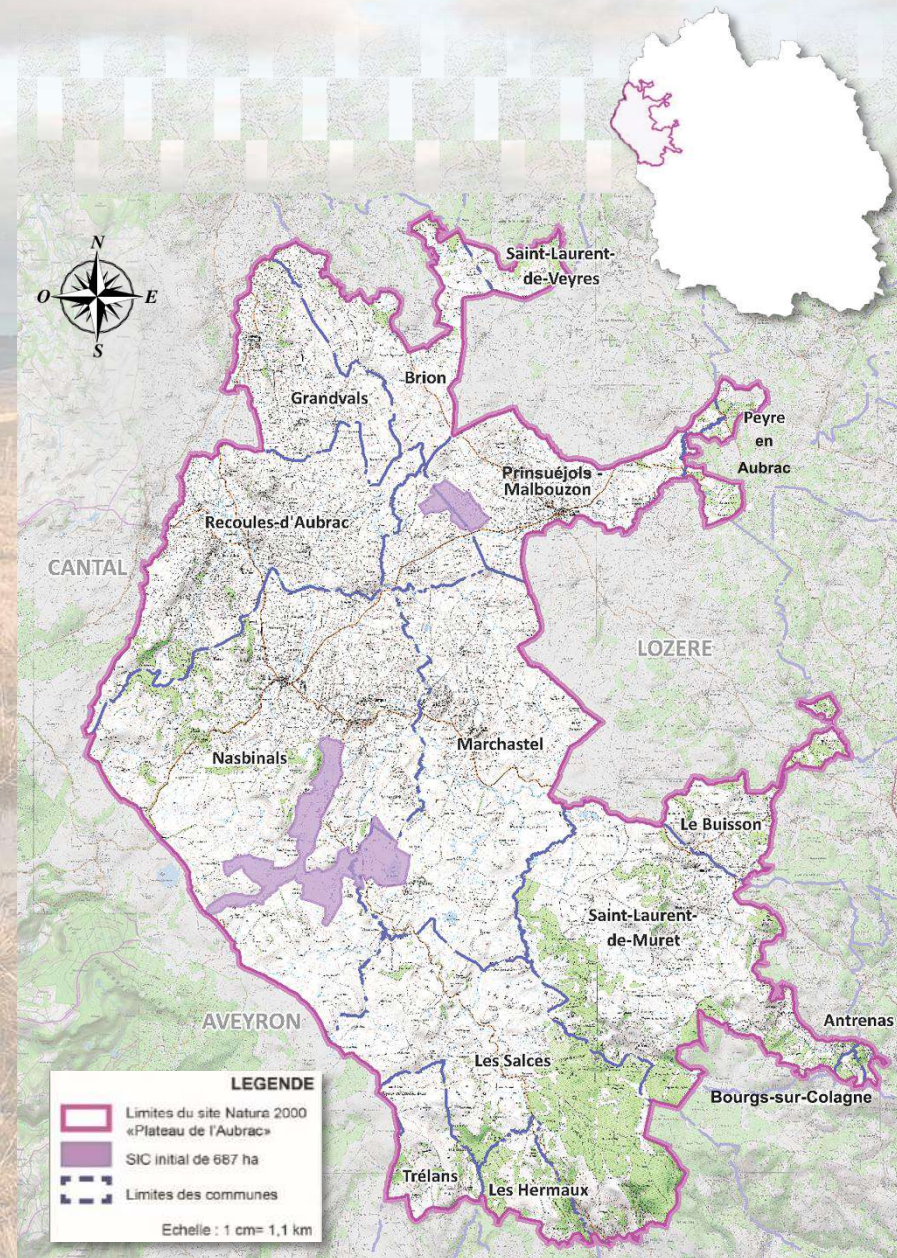
**Périmètre :** 15 communes / 25 475 ha

**Président du Copil :**  
Mr Bernard BASTIDE (2009 – en cours)

**Structure opératrice et animatrice du site :**  
CC des Hautes Terres de l'Aubrac  
Présidée par Alain ASTRUC (2017 – en cours)

**Validation du Docob :**  
Décembre 2012

 **12<sup>ème</sup> année d'animation (2024)**



# Une richesse reconnue !

> **12 espèces d'intérêt communautaire**

Ligulaire de Sibérie

Fluteau nageant

Chabot

Lamproie de Planer

Ecrevisse à pattes blanches

Mulette perlière

Loutre d'Europe

Petit Rhinolophe

Grand Murin

Murin à oreilles échancrées

Barbastelle

Damier de la Succise



Une richesse reconnue !

> 21 habitats d'intérêt communautaire



Une richesse reconnue !

> 21 habitats d'intérêt communautaire



Une richesse reconnue !

> 21 habitats d'intérêt communautaire



Une richesse reconnue !

> 21 habitats d'intérêt communautaire





# Objectifs de conservation (Docob)

A) Les zones humides, cours d'eau et lacs

B) Les prairies et landes pâturées

C) Les habitats forestiers

D) Les zones rocheuses et éboulis silicieux

**➔ Préserver et restaurer ces habitats et leurs espèces associées**

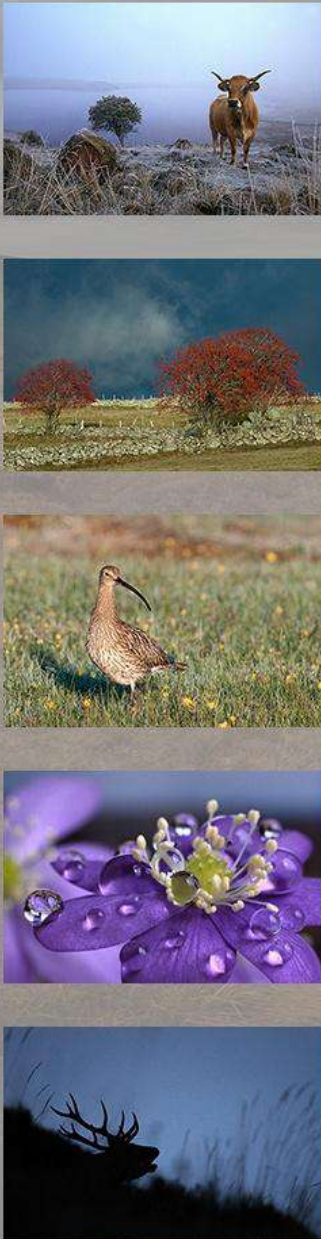
## Détail des objectifs – Zones humides, cours d'eau et lacs :

- Fonctionnement hydrologique naturel et continuité écologique
- Eaux de bonne qualité physico-chimique et biologique
- Habitats et espèces d'intérêt communautaire en bon état de conservation



# Plan d'action (Docob)

1. Amélioration des connaissances et suivis (ACS)
2. Gestion des habitats et des espèces (GHE)
3. Information, sensibilisation et valorisation (ISV)



Contrats agricoles  
(MAEC/PAEC)

Charte Natura  
2000

Etudes et suivis  
(Régie et/ou  
sous-traitance)

Contrats forestiers

**Concertation**

Site internet,  
lettre d'info,  
sensibilisation...

Contrats NI-NI

Veille  
environnementale

Soutien à  
d'autres projets

# Bilan des actions 2024

- 1. Amélioration des connaissances et suivis (ACS)**
2. Gestion des habitats et des espèces (GHE)
3. Information, sensibilisation et valorisation (ISV)



# Suivi Ligulaire de Sibérie

1. Amélioration des connaissances et suivis (ACS)
2. Gestion des habitats et des espèces (GHE)
3. Information, sensibilisation et valorisation (ISV)

## Extrait de la fiche action « Suivi des habitats naturels et des espèces d'intérêt communautaire du site (ASC2) :

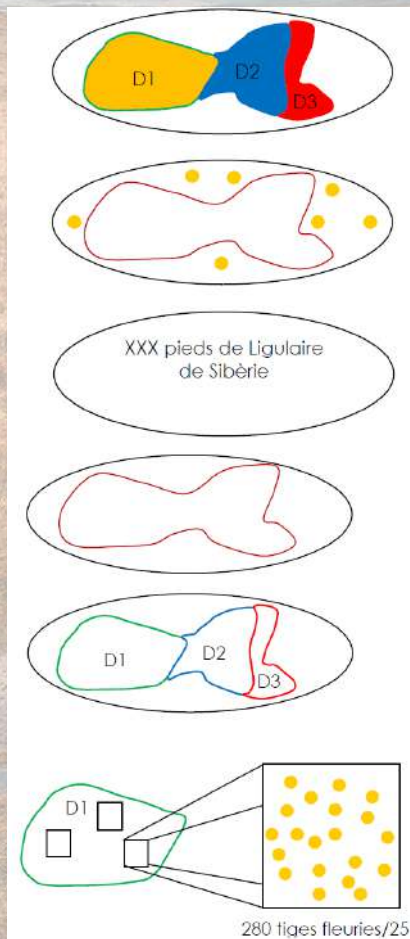
« Suivi des stations connues, évaluation de l'impact de la mise en défens sur les populations. Eventuellement, suivi des stations qui seront découvertes »

- Suivi des 3 stations connues = détecter à temps un éventuel déclin de population. Le cas échéant, être en mesure d'en identifier les causes.
- Suivi spécifique sur la station de Souveyrols




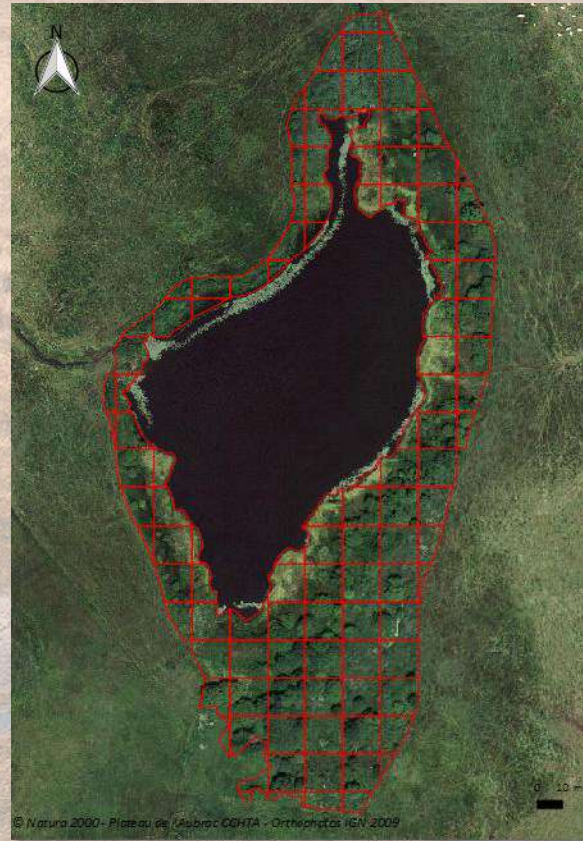
# Souveyrols 2019 : 2 protocoles à l'appui

## 1) Le protocole d'estimation par iso-densité :



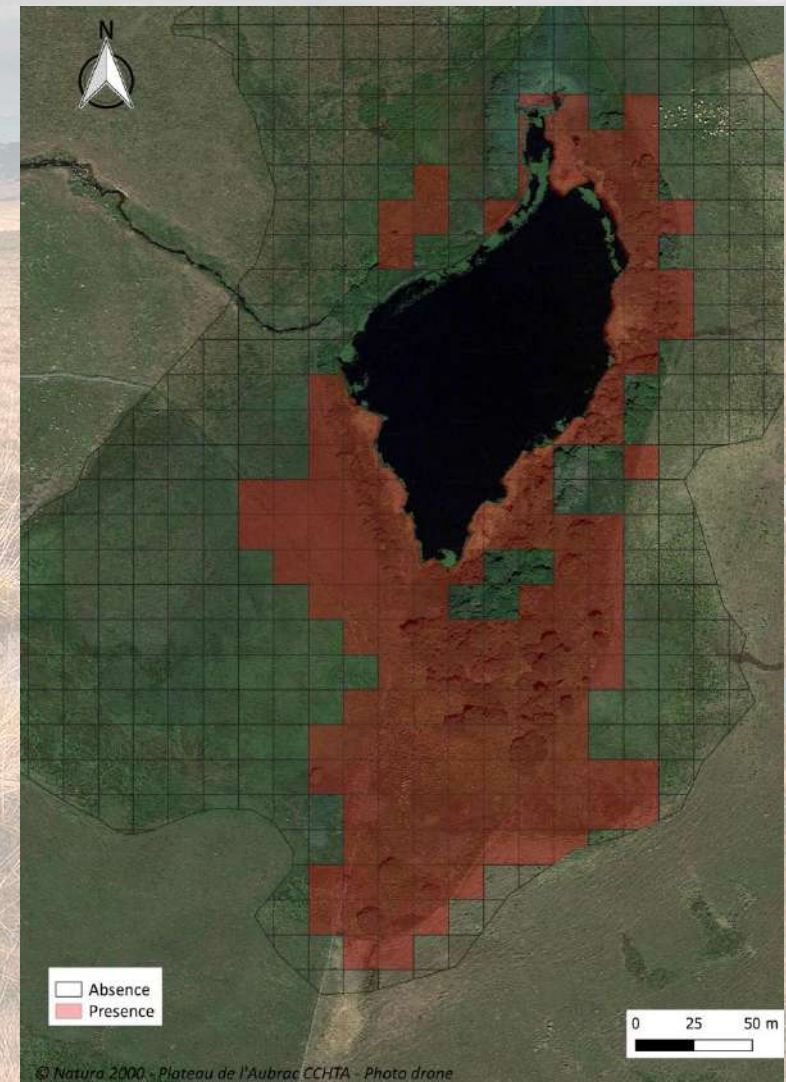
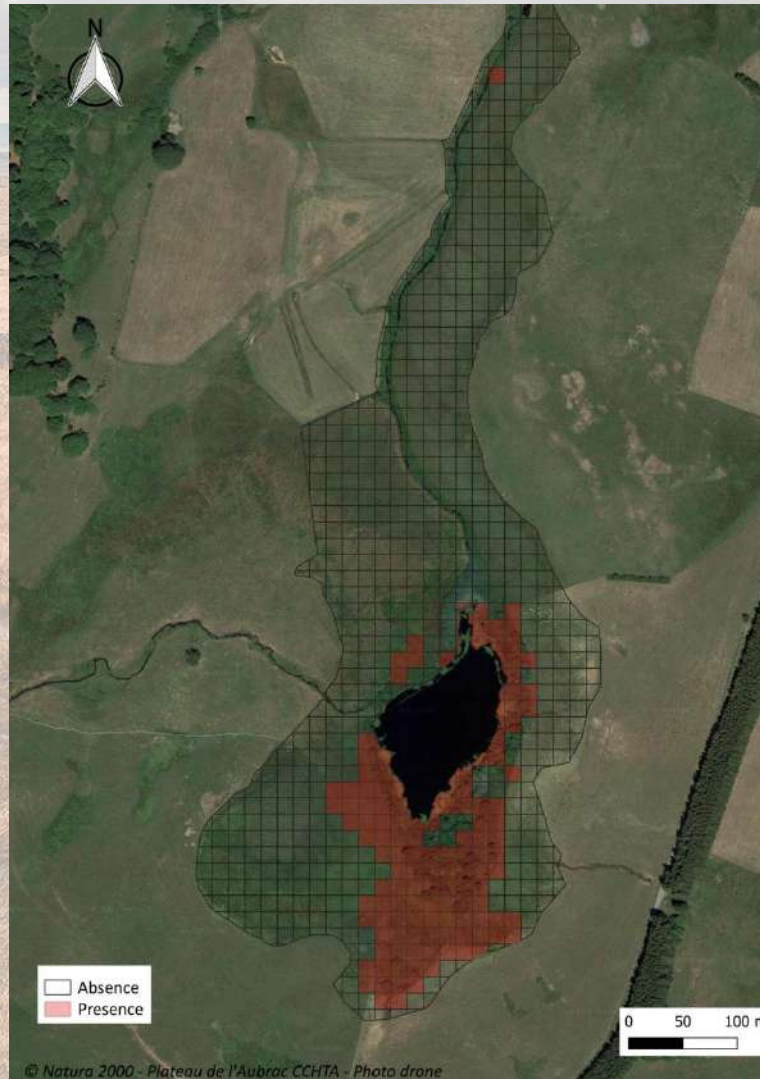
# Souveyrols 2019 : 2 protocoles à l'appui

## 2) Le protocole d'estimation par mailles



# Présence absence

1. Amélioration des connaissances et suivis (ACS)
2. Gestion des habitats et des espèces (GHE)
3. Information, sensibilisation et valorisation (ISV)



# Résultats

- Estimation par iso-densité : **29 098** tiges fleuries
- Estimation par mailles : **6 900** tiges fleuries
- Comptage hors zone fermée : **1 204** tiges fleuries
- Pied seul le long du ruisseau : **1** tige fleurie

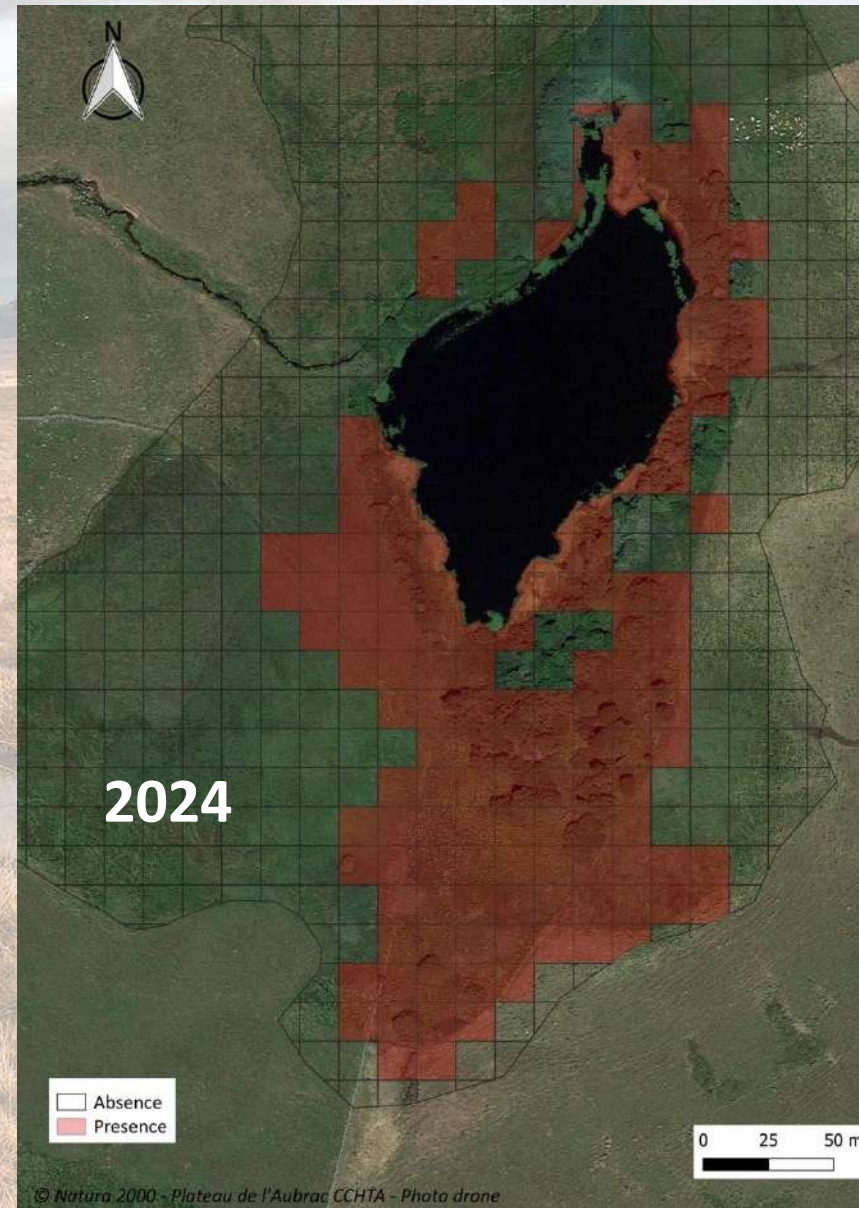
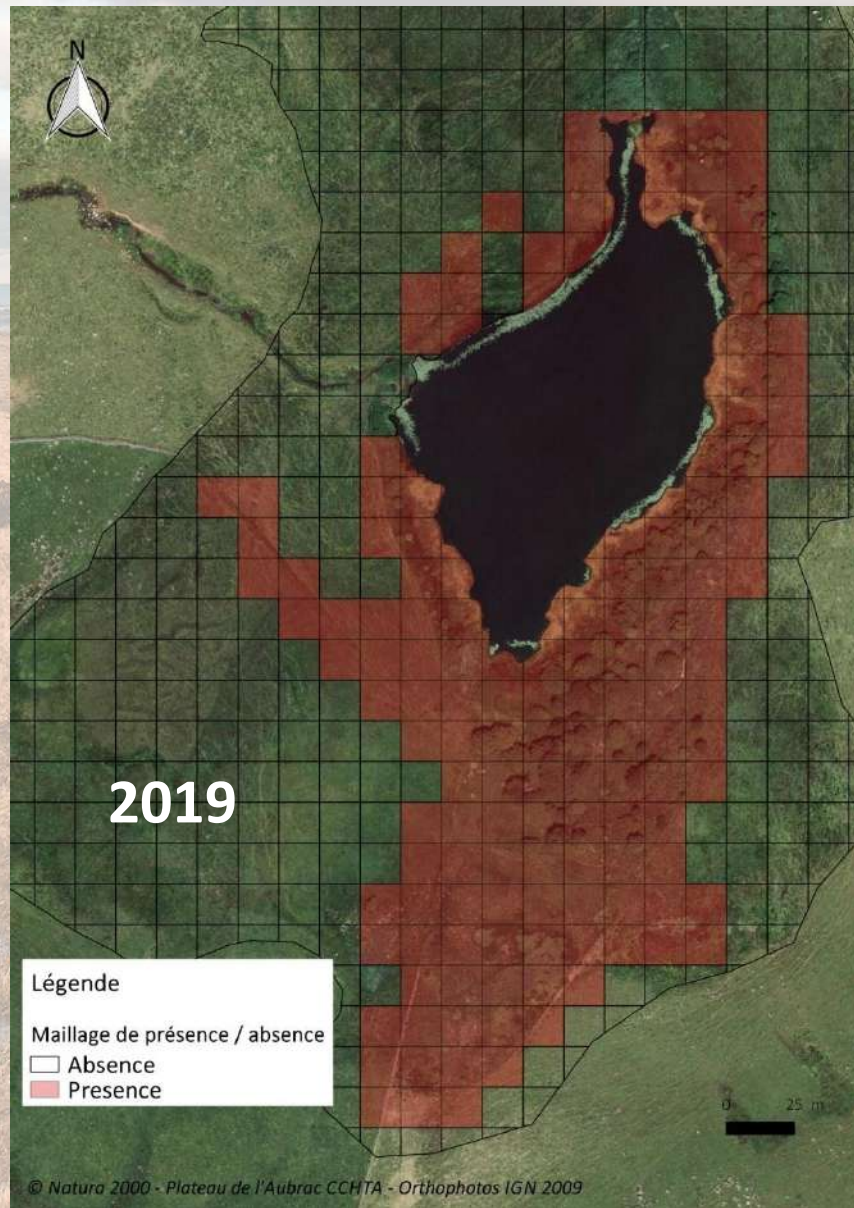
Soit un effectif total de **37 203 tiges fleuries**

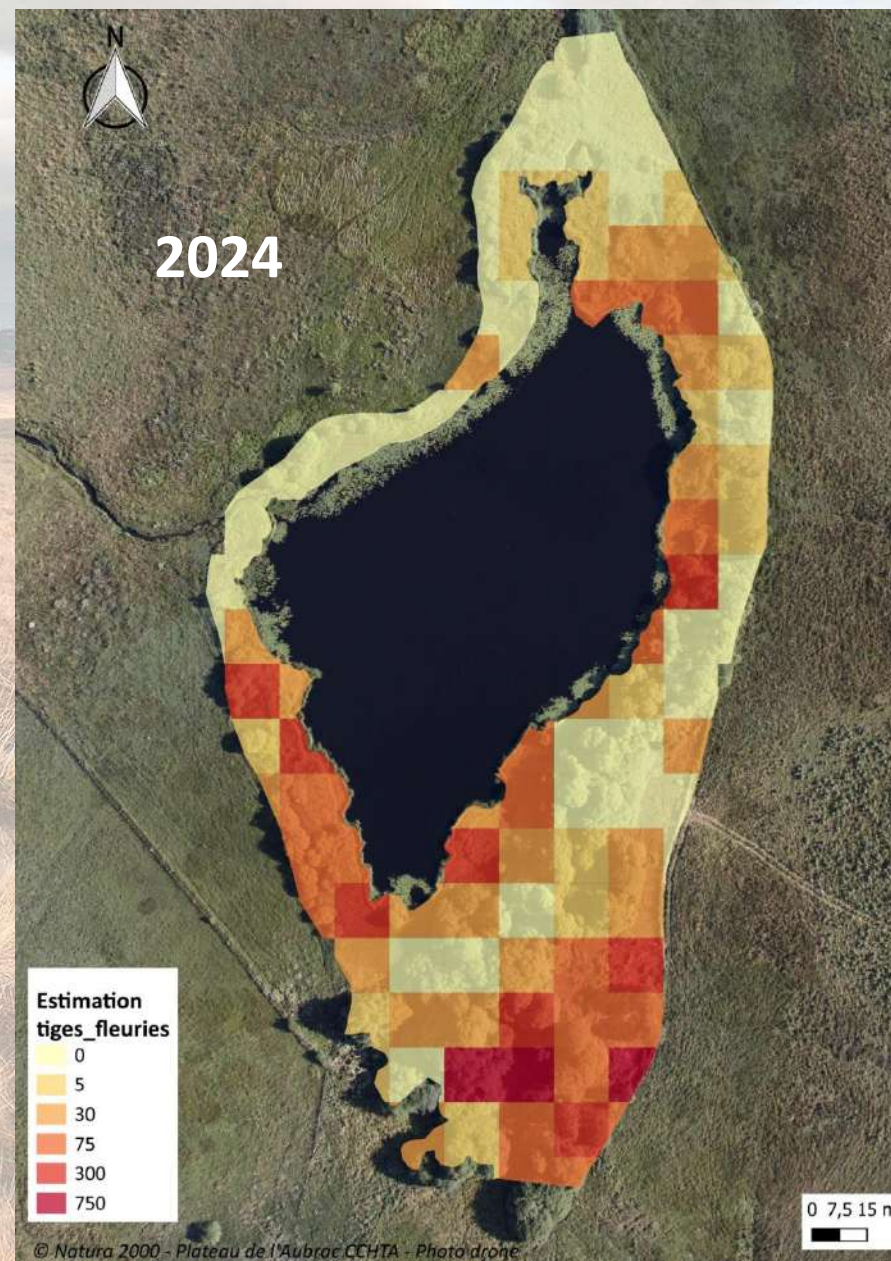
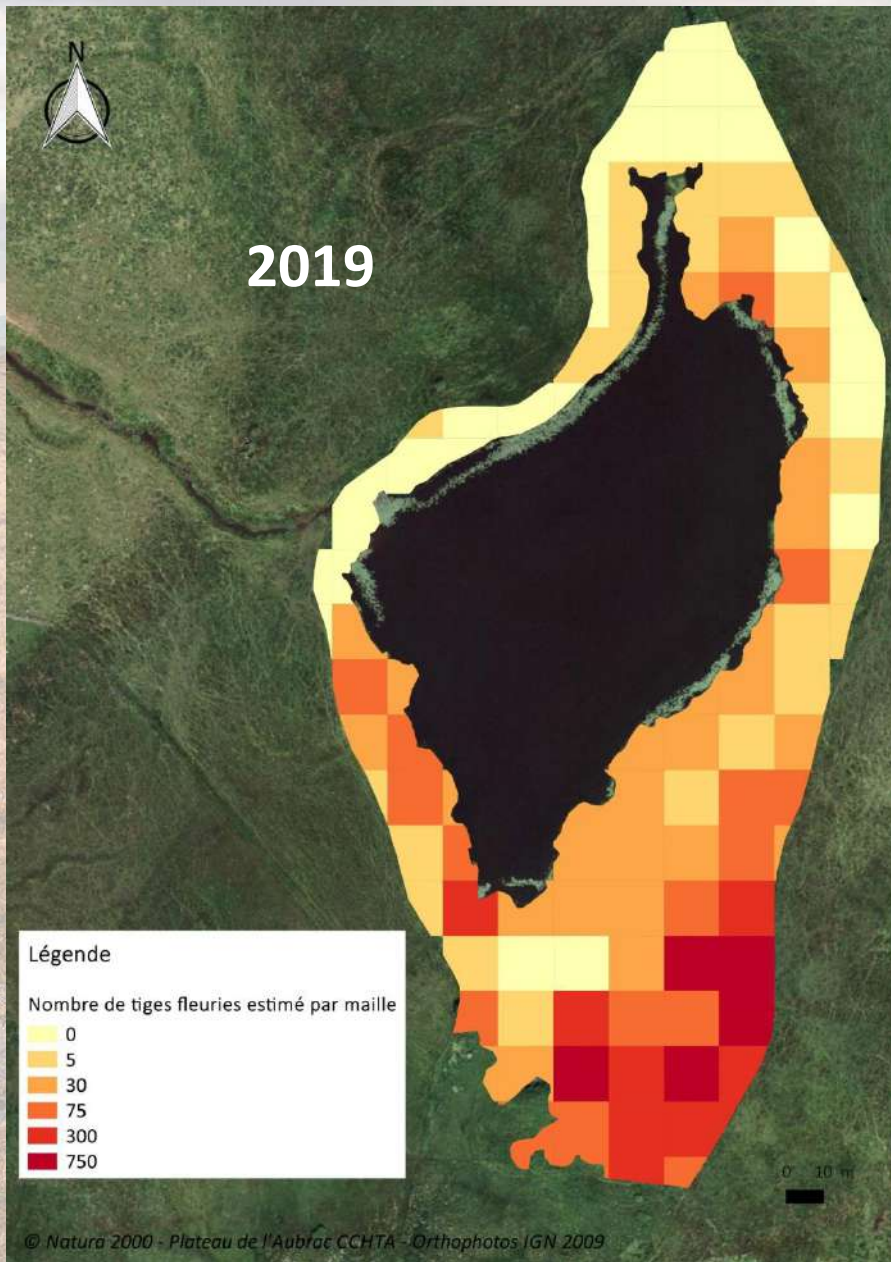
**Pour 50 308 estimées en 2019 soit une baisse de 26 %.**

**Faut-il s'inquiéter et envisager des actions spécifiques ?  
Et si oui lesquelles ?**









# Récoltes de données Chat forestier

1. Amélioration des connaissances et suivis (ACS)
2. Gestion des habitats et des espèces (GHE)
3. Information, sensibilisation et valorisation (ISV)



©Pierre Bonnefoy



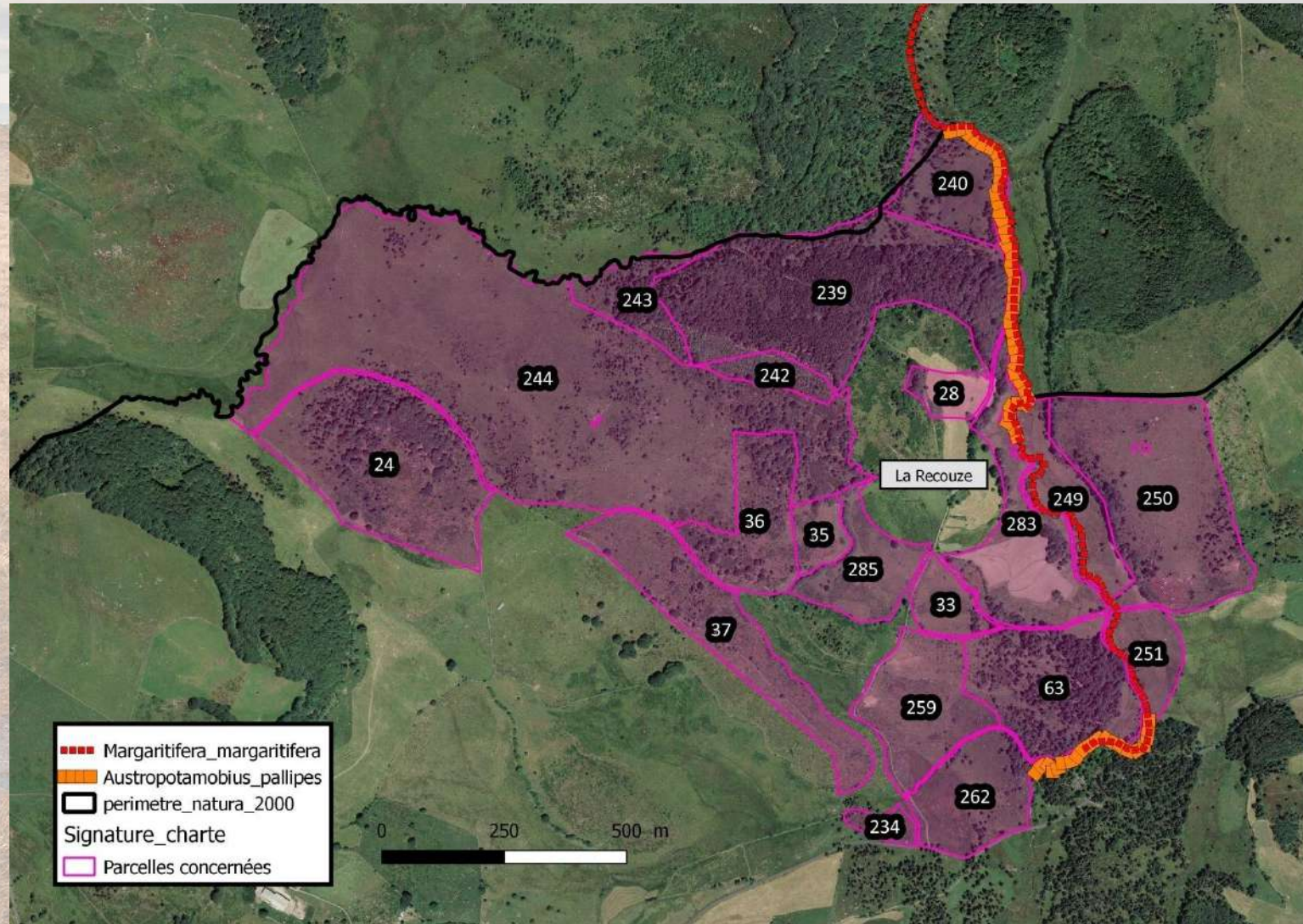
# Bilan des actions 2024

1. Amélioration des connaissances et suivis (ACS)
- 2. Gestion des habitats et des espèces (GHE)**
3. Information, sensibilisation et valorisation (ISV)



# Charte Natura 2000 La Recouse

1. Amélioration des connaissances et suivis (ACS)
2. Gestion des habitats et des espèces (GHE)
3. Information, sensibilisation et valorisation (ISV)



Contexte : **Charte Natura 2000**

Lieu-dit : **La Recouse**

Commune : **Le Buisson**

Engagements envisagés : **131 ha**

Accords préalables :  
**Propriétaire + Agriculteurs bénéficiaires**

Intérêts :  
**-3 Hab d'IC et 3 espèces d'IC**  
**Exonération TFNB**

# PAEC AUBRAC OCCITAN

## Contexte général

- **2023 : Nouvelle PAC et nouvelle programmation MAEC**
- Objectif des MAEC : maintien et transition vers des pratiques agricoles vertueuses pour l'environnement
- PAEC Aubrac Occitan porté par le PNR de l'Aubrac retenu
- Territoire du PAEC en Lozère = Site Natura 2000 « Plateau de l'Aubrac »



# PAEC AUBRAC OCCITAN

## Périmètre du projet

### Périmètre territoire Lozérien :

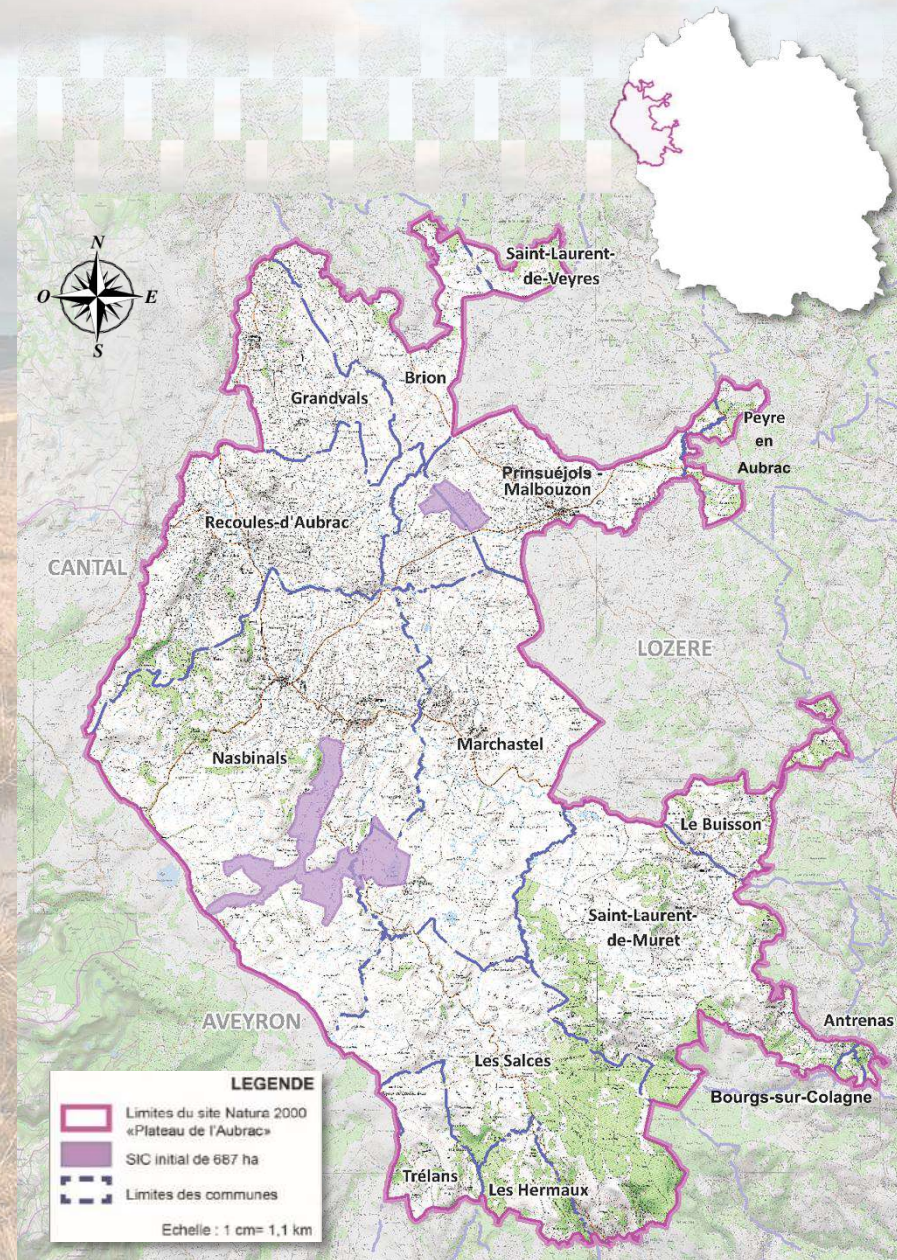
15 communes / 25 475 ha

Identique au périmètre du site Natura 2000

### Structure en charge des contrats 48 :

ComCom des Hautes Terres de l'Aubrac

Partenaire agricole = COPAGE



# ENJEUX :



- Maintenir les zones humides et les tourbières dans un bon état de conservation
- Maintenir ou améliorer la diversité floristique des prairies de fauche
- Préserver les milieux ouverts de l'intensification ou de l'abandon





# PAEC AUBRAC OCCITAN

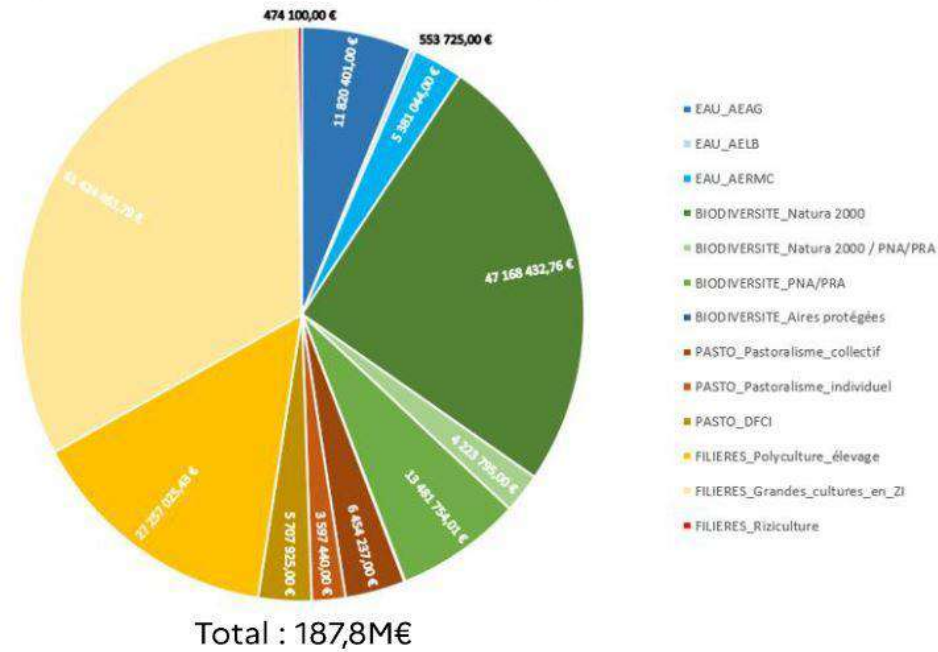
## Contexte financier



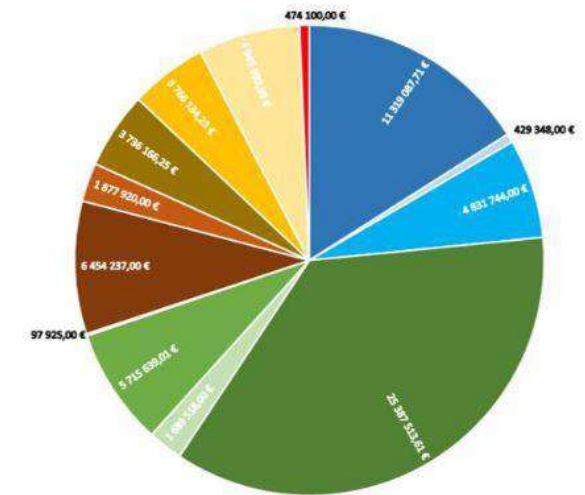
 **MINISTÈRE DE L'AGRICULTURE ET DE LA SOUVERAINETÉ ALIMENTAIRE**

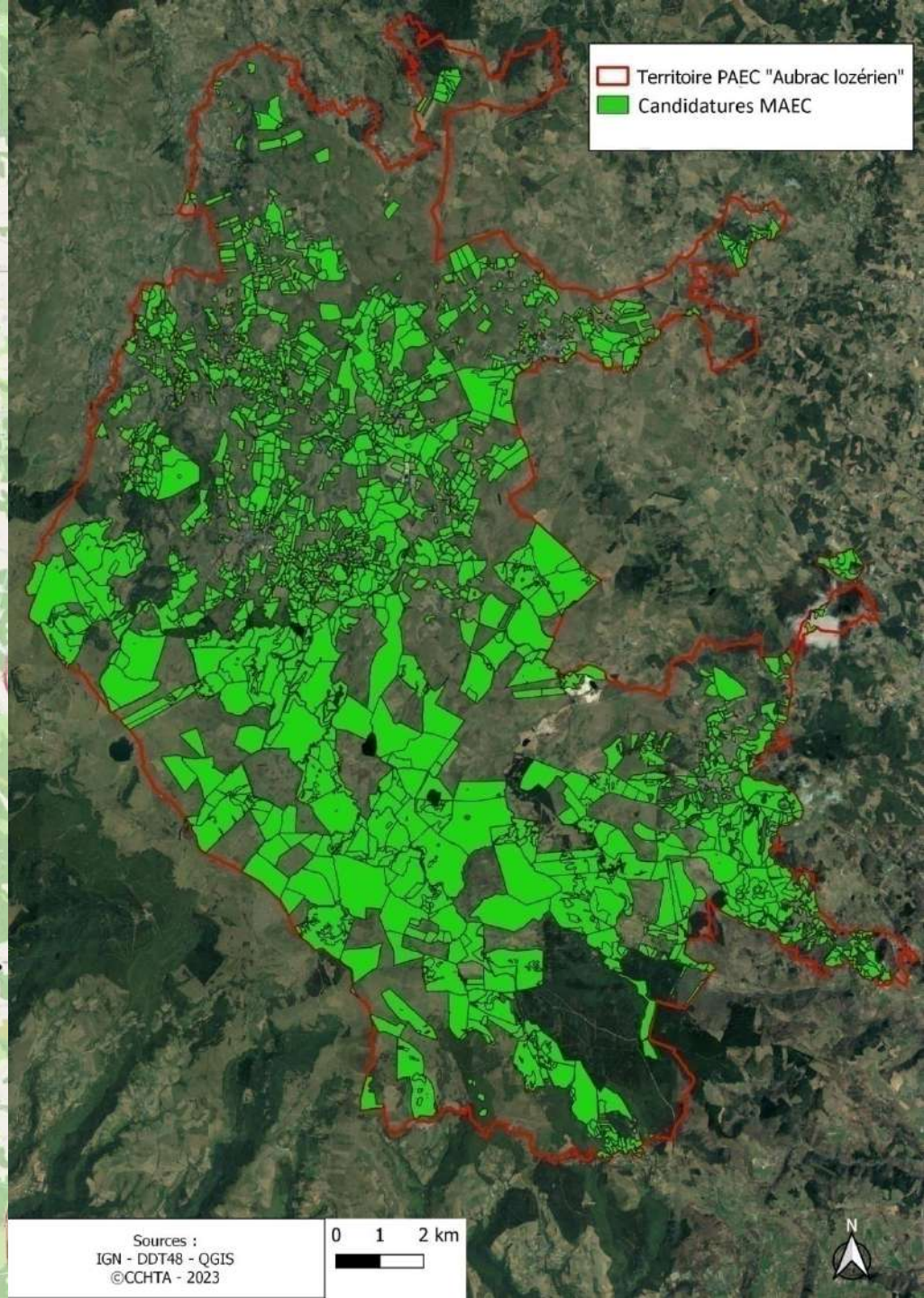
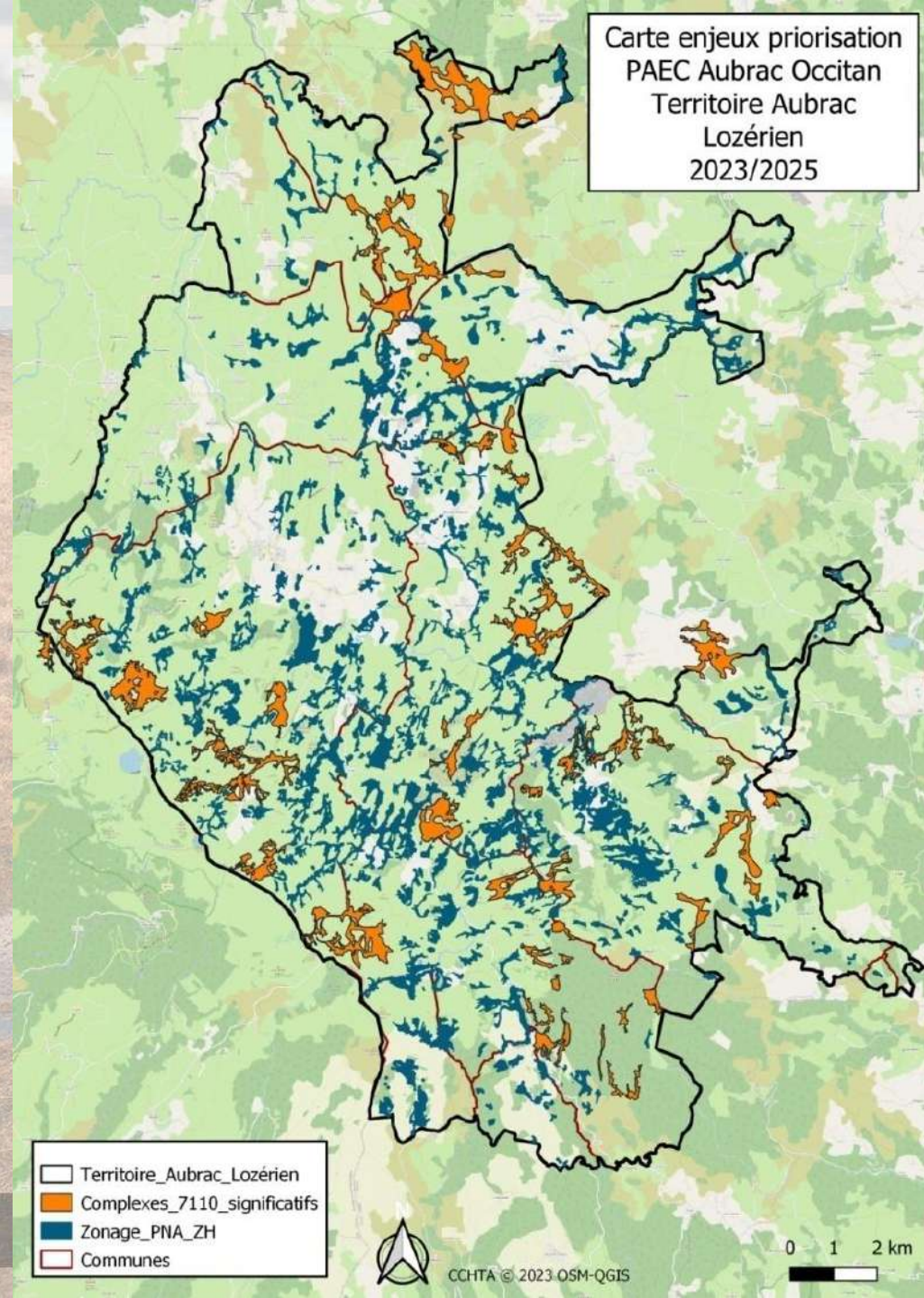
### Besoins AAP PAEC 2023

(montants demandés dans les dossiers de candidature, toutes tranches)



### Enveloppes disponibles pour PAEC 2023-2025 (maquette régionale)





# LES GRANDES LIGNES :

**Contractualisation sur 3 ans (2023/2024/2025)**

**Engagement sur 5 ans**

**Plafond contrats :**

**5000 € exploitation individuelle**

**7 500 € GAEC 2 parts ou plus**

**Plafonds surfaciques mesures :**

**MHU2 – 10 ha individuel – 15 ha GAEC**

**PRA3 – 30 ha individuel – 45 ha GAEC**

- **Diagnosics agro-environnementaux**
  1. **Diagnosics écologiques (CCHTA)**
  2. **Diagnosics agricoles (COPAGE)**
- **Rédaction des plans de gestion (CCHTA/COPAGE)**



# PRIORISATION :



**SONT PRIORITAIRES** après  
manifestation d'intérêt:

**PONDERATION**

Les exploitations présentant des **Tourbières hautes actives (7110) >1ha**  
(Classement des exploitations par importance des surfaces 7110 concernées si ex æquo)

**+20 pts**

Les exploitations présentant d'autres **zones humides, d'intérêt communautaire (IC) ou non (PNA ZH) > 5 ha hors 7110 ou 7110 > 10 ha**  
(Classement des exploitations par importance des surfaces 7110 puis ZH concernées si ex æquo)

**+15 pts**

Les exploitations **installées entre 2018 et nos jours**  
(Nouvel installé – Nouveau membre GAEC – Création GAEC – GAEC vers EARL)

**+10 pts**

Les exploitations d'**au moins 15 UGB à l'année**

**+5 pts**

(Classement des exploitations par importance des surfaces éligibles en habitats d'IC humides et PNA ZH si ex æquo )

**NOTE /50 pts**



## MESURES RETENUES :

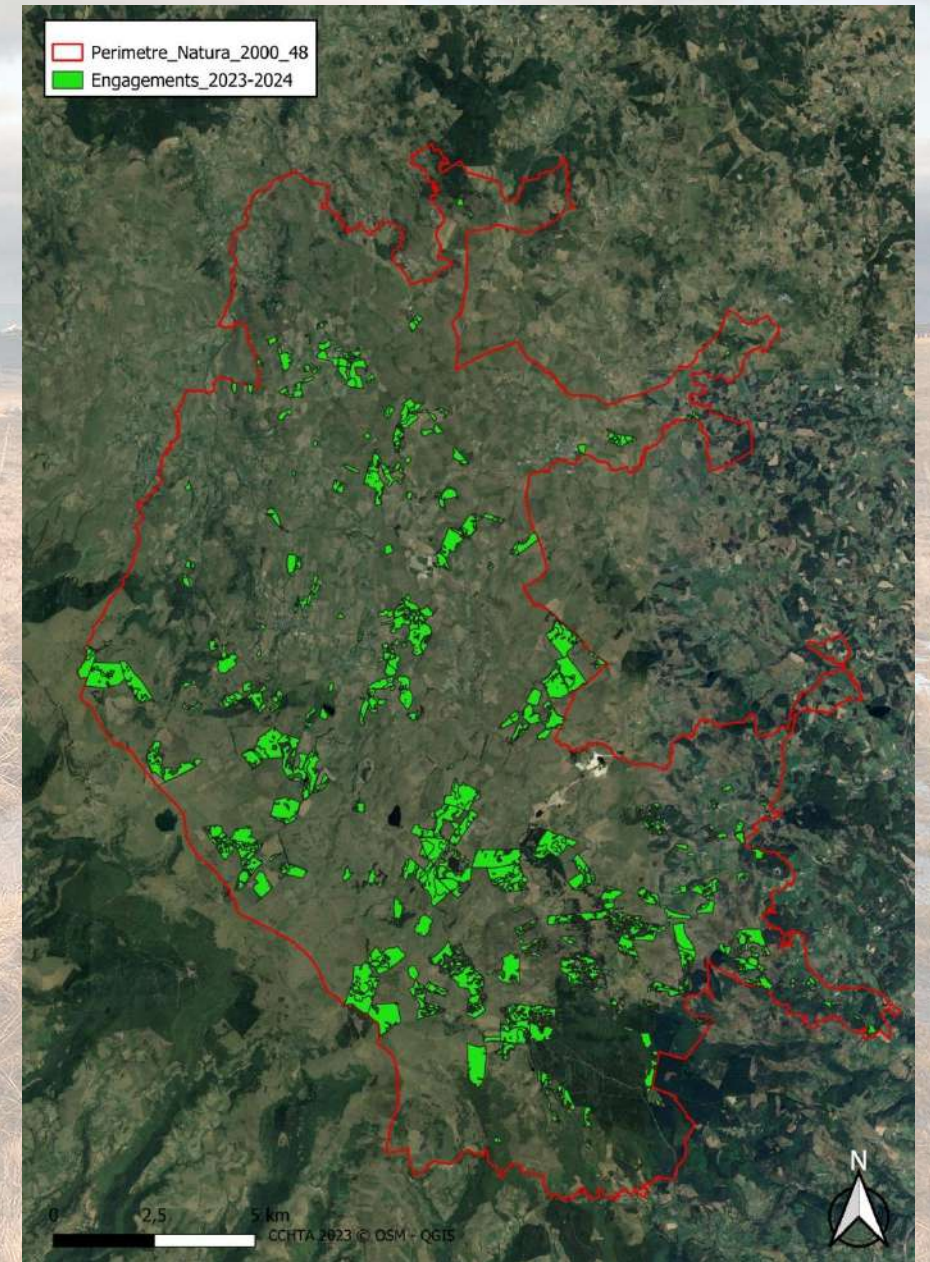
- **MHU2 : Préservation des milieux humides - Amélioration de la gestion par le pâturage - 201 €/ha**
- **MHU1 : Préservation des milieux humides - 150 €/ha**
- **PRA1 : Surfaces herbagères et pastorale (SHP) - 51 €/ha**
- **PRA3 : Amélioration de la gestion des SHP - 72 €/ha**

# BILAN MAEC 2024 :

- 28 signatures en 2024
- 672 ha de zones humides engagées en 2023/2024
- Objectif à terme de 90 signatures sur 3 ans

| Mesure      | MHU2   | PRA3   | MHU1  | PRA1   |
|-------------|--------|--------|-------|--------|
| 28 contrats | 258 ha | 773 ha | 15 ha | 127 ha |

**Soit 1 299 000 € consommés  
entre 2023 et 2024 (57 contrats)**



# BILAN MAEC 2024 :



# FORMATIONS :

**Une formation est obligatoire dans les deux premières années du contrat**

Via formation VIVEA

Thématiques envisagées :

- Flore indicatrice d'un bon état écologique
- Abreuvement Gestion des zones humides
- Usage des antiparasitaires et alternatives
- Gestion durable de la haie





# Bilan des actions 2024

1. Amélioration des connaissances et suivis (ACS)
2. Gestion des habitats et des espèces (GHE)
- 3. Information, sensibilisation et valorisation (ISV)**



# Supports de communication

1. Amélioration des connaissances et suivis (ACS)
2. Gestion des habitats et des espèces (GHE)
3. Information, sensibilisation et valorisation (ISV)



- Site Internet = Mise à jour régulière
- Bâches Natura 2000 = 2 utilisations
- Réseaux sociaux = Instagram/Facebook
- Lettre d'info n°6 écoulée à 90 %



# Evénements, sorties...

1. Amélioration des connaissances et suivis (ACS)
2. Gestion des habitats et des espèces (GHE)
3. Information, sensibilisation et valorisation (ISV)

- Animation « Les maths dehors » avec le collège de St-Chély d'Apcher
- Intervention auprès BTSA GEMEAU + GPN
- Animation avec l'école privée de Nasbinals
- Premières réflexions sur le prochain CPAE



# Proposition pour 2025

1. Amélioration des connaissances et suivis (ACS)
2. Gestion des habitats et des espèces (GHE)
3. Information, sensibilisation et valorisation (ISV)





# Propositions pour 2025

| ACS  | GHE   | ISV   |
|--|---|---|
| <ul style="list-style-type: none"><li>➤ <b>Poursuite Inventaire du Damier de la Succise</b></li></ul>  | <ul style="list-style-type: none"><li>➤ <b>PAEC / MAEC 2023-2025</b></li></ul>  | <ul style="list-style-type: none"><li>➤ Projets d'animations avec l'école privée de Nasbinals</li></ul>   |
| <ul style="list-style-type: none"><li>➤ Mise en place d'un suivi « Mulette perlière » en partenariat avec CEN</li></ul>                          | <ul style="list-style-type: none"><li>➤ Continuité projet des Roustières (Conv PNR) ORE</li></ul>                     | <ul style="list-style-type: none"><li>➤ Mise à jour SINP/Site internet/ lettre d'info</li></ul>   |
| <ul style="list-style-type: none"><li>➤ Continuité projet des Roustières (Conv PNR) dont restitution des études</li></ul>                        | <ul style="list-style-type: none"><li>➤ Charte Natura 2000 FDC 48 - Pougalyon</li></ul>                               | <ul style="list-style-type: none"><li>➤ Création de contenu Instagram/Facebook</li></ul>  |
| <ul style="list-style-type: none"><li>➤ Traitement des données récoltées lors du suivi exhaustif de la Ligulaire aux Roustières (5ans)</li></ul> | <ul style="list-style-type: none"><li>➤ Evaluation DOCOB et bilan synthétiques des années d'animation CCHTA</li></ul> | <ul style="list-style-type: none"><li>➤ Intervention BTSA GPN et GEMEAU</li></ul>   |
|  | <ul style="list-style-type: none"><li>➤ <b>Dotation aux communes</b></li></ul>  | <ul style="list-style-type: none"><li>➤ Formations MAEC</li><li>➤ Lettre d'information n°7</li><li>➤ Projet d'exposition Natura 2000 Occitanie (coordination)</li></ul> |

# MAEC 2025 :

- Objectif signature de **33 nouveaux contrats minimum en 2025 sur l'Aubrac Lozérien**
- Financement supplémentaire via « **Contrat territorial Zones Humides** » porté par le PNR Aubrac
- Objectif à terme de **90 contrats sur 3 ans**

1. Amélioration des connaissances et suivis (ACS)
2. **Gestion des habitats et des espèces (GHE)**
3. Information, sensibilisation et valorisation (ISV)



| 2025                |               |                     |                |
|---------------------|---------------|---------------------|----------------|
| Env indicative      | Env conso     | Env restante        | Env restante   |
| <b>661 290,00 €</b> | <b>0,00 €</b> | <b>661 290,00 €</b> | <b>100,00%</b> |



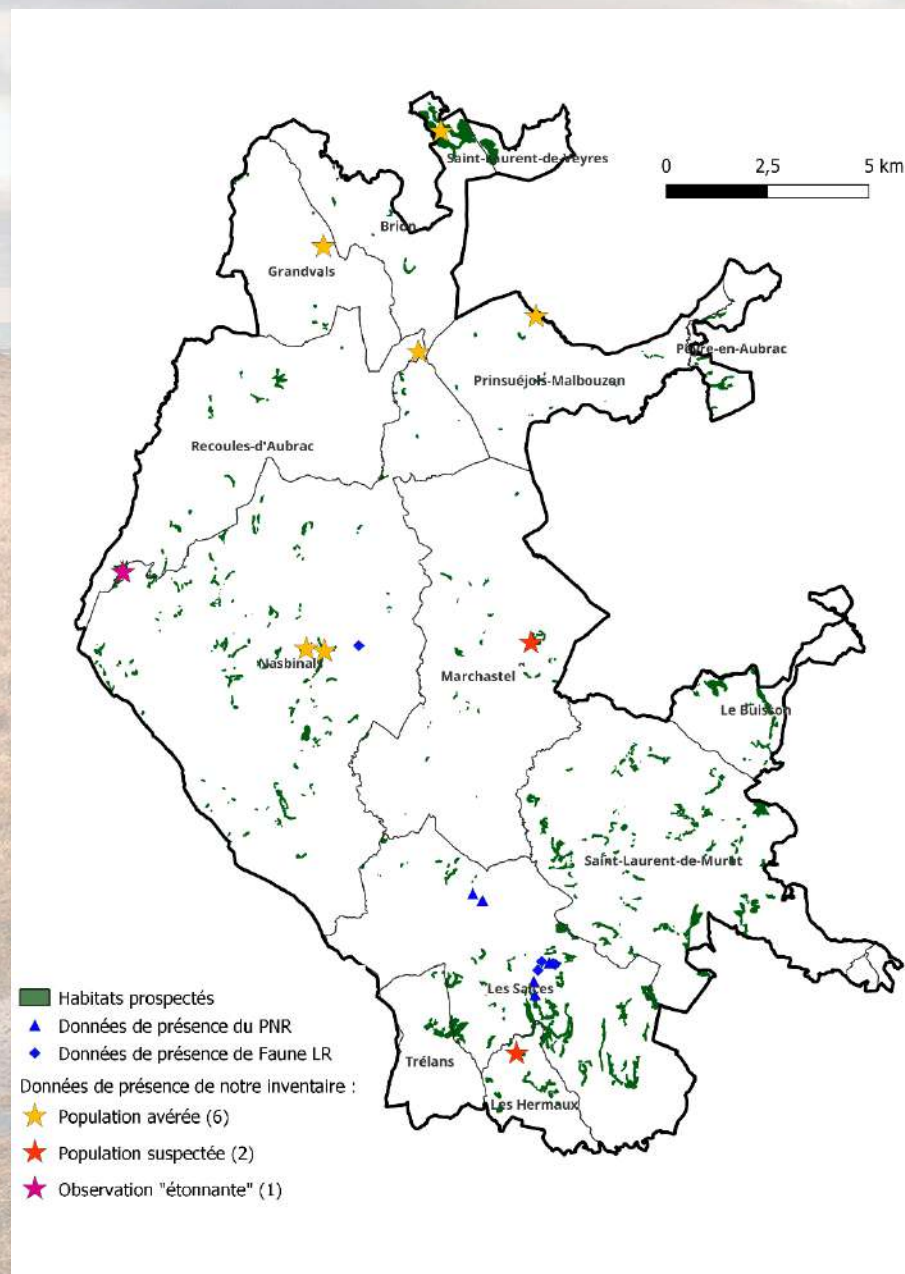
# Inventaire du Damier de la Succise

1. Amélioration des connaissances et suivis (ACS)
2. Gestion des habitats et des espèces (GHE)
3. Information, sensibilisation et valorisation (ISV)

## Réalisation de compléments d'inventaires sur les habitats naturels et les espèces d'intérêt communautaire (ACS1)

- Particularité du Damier : 2 sous-espèces
- Dont l'écotype *Euphydryas aurinia aurinia*, inféodé aux milieux humides, tourbières et zones alluviales





# Inventaire du Damier de la Succise

1. Amélioration des connaissances et suivis (ACS)
2. Gestion des habitats et des espèces (GHE)
3. Information, sensibilisation et valorisation (ISV)

| Résultats                       | Résultats |
|---------------------------------|-----------|
| Nbr polygones humides           | 527       |
| Sites prospectés                | 170       |
| Nombre de sites positifs        | 10        |
| Nombre polygones « favorables » | 19        |





# Dotation Biodiversité

## Contexte : 2024

- Dotation communale
- Budget national de 100 M€ (loi finances 2024)
- Total de 326 939 € (14 communes)
- **Seule commune non bénéficiaire St-Laurent-de-Veyrès** car intégration des communes PNR

| Communes                     | Dotation (€)  |
|------------------------------|---------------|
| <i>Peyre-en-Aubrac</i>       | <b>72 531</b> |
| <i>Nasbinals</i>             | <b>42 204</b> |
| <i>Prinsuéjols-Malbouzon</i> | <b>28 310</b> |
| <i>Bourgs-sur-Colagne</i>    | <b>27 679</b> |
| <i>St-Laurent-de-Muret</i>   | <b>27 471</b> |
| <i>Les Salces</i>            | <b>26 954</b> |
| <i>Marchastel</i>            | <b>22 573</b> |
| <i>Recoules-d'Aubrac</i>     | <b>17 360</b> |
| <i>Le Buisson</i>            | <b>12 456</b> |
| <i>Brion</i>                 | <b>12 282</b> |
| <i>Trélans</i>               | <b>11 541</b> |
| <i>Les Hermaux</i>           | <b>8 865</b>  |
| <i>Grandvals</i>             | <b>8 389</b>  |
| <i>Antrenas</i>              | <b>8 324</b>  |

# Projets menés par d'autres structures gestionnaires et répondant aux objectifs du Docob



Parc  
naturel  
régional  
de l'Aubrac



Conservatoire  
d'espaces naturels  
Occitanie



**OFB**  
OFFICE FRANÇAIS  
DE LA BIODIVERSITÉ



Office National des Forêts



# MERCI !

